


Số: 1264/QĐ-UBND

Hà Nam, ngày 25 tháng 9 năm 2012

**QUYẾT ĐỊNH**



**Phê duyệt bổ sung Quy hoạch vị trí đầu nối cửa hàng xăng dầu vào các tuyến đường bộ trên địa bàn tỉnh Hà Nam**

**CHỦ TỊCH ỦY BAN NHÂN DÂN TỈNH HÀ NAM**

- Chuyến:*  
- *L. Đ. S.* Căn cứ Luật tổ chức Hội đồng nhân dân và Ủy ban nhân dân ngày 26 tháng 11 năm 2003;  
- *Đ. C. S.* Căn cứ Nghị định số 11/2010/NĐ-CP ngày 24 tháng 02 năm 2010 của Chính phủ về Quản lý, bảo vệ kết cấu hạ tầng giao thông đường bộ;  
- *Đ. C. S.* Căn cứ Thông tư số 39/2011/TT-BGTVT ngày 18 tháng 5 năm 2011 của Bộ Giao thông vận tải về việc hướng dẫn thực hiện một số điều Nghị định 11/2010/NĐ-CP ngày 24 tháng 02 năm 2010;

*Đ. C. S.* Căn cứ văn bản số 6534/BGTVT-KCHT ngày 08/8/2012 của Bộ Giao thông vận tải về việc thoả thuận quy hoạch vị trí đầu nối đường dẫn CHXD vào các đoạn tuyến mới thuộc quốc lộ 38, 21B, 38B, địa phận tỉnh Hà Nam;

Theo các Quyết định của UBND tỉnh: Quyết định số 1033/QĐ-UBND ngày 24 tháng 8 năm 2009; Quyết định số 1055/QĐ-UBND ngày 29 tháng 9 năm 2010 về việc phê duyệt quy hoạch các vị trí đầu nối CHXD vào các tuyến quốc lộ, đường tỉnh, đường huyện; Quyết định số 28/2010/QĐ-UBND ngày 31 tháng 8 năm 2010 về quy chế phối hợp quản lý cấp phép CHXD dọc các tuyến giao thông trên địa bàn tỉnh Hà Nam; Quyết định số 901/QĐ-UBND ngày 26 tháng 7 năm 2011 của UBND tỉnh Hà Nam về việc phê duyệt bổ sung, điều chỉnh một số nội dung quy hoạch phát triển GTVT tỉnh Hà Nam giai đoạn 2007-2015 và định hướng đến năm 2025.

Sau khi xem xét đề nghị của Sở Giao thông vận tải (tại Tờ trình số 1394/TTr-SGTVT ngày 24 tháng 8 năm 2012, kèm theo hồ sơ quy hoạch bổ sung) về việc phê duyệt Quy hoạch bổ sung các vị trí đầu nối cửa hàng xăng dầu vào các tuyến đường bộ trên địa bàn tỉnh Hà Nam,

**QUYẾT ĐỊNH:**

**Điều 1.** Phê duyệt bổ sung Quy hoạch vị trí đầu nối cửa hàng xăng dầu vào các tuyến đường bộ trên địa bàn tỉnh Hà Nam, với nội dung như sau:

1. Bổ sung Quy hoạch vị trí đầu nối cửa hàng xăng dầu vào hệ thống đường quốc lộ địa bàn tỉnh Hà Nam:

STT	Tên đường	Chiều dài (Km)	Vị trí đầu nối mới	Ghi chú
1	QL38 mới	7,74	02	địa phận huyện Kim Bảng.
2	QL21B mới	16,0	02	địa phận huyện Kim Bảng, Duy Tiên
3	QL38B	3,82	01	địa phận huyện Duy Tiên, Lý Nhân

2. Bổ sung Quy hoạch vị trí đầu nối CHXD vào hệ thống đường bộ địa phương tỉnh Hà Nam:

STT	Tên đường	Chiều dài (Km)	vị trí đầu nối mới	Ghi chú
1	Vành đai kinh tế T1	4,0	02	địa phận huyện Thanh Liêm
2	ĐT.495B (tuyến T2)	40,0	06	huyện Thanh Liêm, Bình Lục, Lý Nhân.
3	Vành đai kinh tế T3 kéo dài	21,81	04	địa phận huyện Kim Bảng
4	Đường ĐT.499	20,3	03	địa phận huyện Thanh Liêm, Bình Lục, Lý Nhân.
5	Phủ Lý - Mỹ Lộc	16,58	04	địa phận huyện Bình Lục
6	Đường Lê Chân (nhánh 1)	3,02	01	địa phận huyện Kim Bảng
7	Nhánh N1(Đường vành đai)	2,72	02	địa phận TP Phủ Lý.
8	Đường khu trung tâm di tích LSVH tâm linh đền Trần Thương	15,6	04	địa phận huyện Lý Nhân.
9	Đường Lê Công Thanh (giai đoạn 3)	7,57	05	địa phận huyện Duy Tiên
10	Đường 68m (D4-N7)	4,7	04	địa phận huyện Duy Tiên, TP Phủ Lý.

(Chi tiết có biểu thống kê và hồ sơ quy hoạch kèm theo)


**Điều 2.** Các nội dung khác thực hiện theo các Quyết định của UBND tỉnh Hà Nam: Quyết định số 1033/QĐ-UBND ngày 24 tháng 8 năm 2009; Quyết định số 1055/QĐ-UBND ngày 29 tháng 9 năm 2010.

**Điều 3.** Chánh Văn phòng Ủy ban nhân dân tỉnh, Giám đốc các Sở, ngành: Kế hoạch và Đầu tư, Giao thông vận tải, Xây dựng, Công thương, Tài nguyên và Môi trường, Công an tỉnh và Chủ tịch UBND các huyện, thành phố, Thủ trưởng các đơn vị có liên quan chịu trách nhiệm thi hành Quyết định này. /.

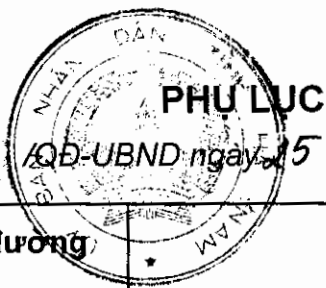
Nơi nhận:

- Bộ GTVT; (để b/c)
  - Chủ tịch, các PCT UBND tỉnh;
  - Như điều 3;
  - VPUB: LĐVP, XD, CT;
  - Lưu VT, GT.
- B/2012/QĐ27

CHỦ TỊCH

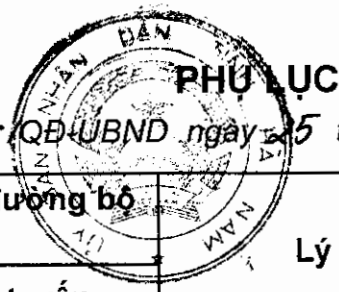


Mai Tiên Dũng



(Kèm theo Quyết định số: 1264/QĐ-UBND ngày 15 tháng 9 năm 2012 của UBND tỉnh Hà Nam)

TT	Vị trí CHXD đầu nối trên đường quốc lộ		Lý trình	Vị trí đầu nối mới	Ghi chú
	Phải tuyến	Trái tuyến			
<b>I. Quốc lộ 38 mới:</b>					
1	Vị trí CHXD đầu nối mới		Km87+650 (nhánh QL38 cũ)	x	
2		Vị trí CHXD đầu nối mới	Km94+680	x	
<b>II. Quốc lộ 21B mới:</b>					
1		CHXD Triệu Trí	Km49+100	x	Vị trí đầu nối CHXD Triệu Trí tại Km48+650 phải đóng lại do không đảm bảo ATGT và được di chuyển đến vị trí mới Km49+100.
2	Vị trí CHXD đầu nối mới		Km54+700	x	
<b>III. Quốc lộ 38B:</b>					
1	Vị trí CHXD đầu nối mới		Km2+800	x	



(Kèm theo Quyết định số: 1264/QĐ-UBND ngày 15 tháng 9 năm 2012 của UBND tỉnh Hà Nam)

TT	Vị trí CHXD đầu nối trên đường bộ địa phương		Lý trình	Vị trí đầu nối mới	Ghi chú
	Phải tuyến	Trái tuyến			
<b>I. Đường vành đai kinh tế T1:</b>					
1		Vị trí CHXD đầu nối mới	Km0+120	x	
2	Vị trí CHXD đầu nối mới		Km3+00-Km3+500	x	
<b>II. ĐT.495B (vành đai kinh tế T2):</b>					
1		Vị trí CHXD đầu nối mới	Km2+00-Km3+00	x	
2	Vị trí CHXD đầu nối mới		Km9+00-Km10+00	x	
3		Vị trí CHXD đầu nối mới	Km14+00-Km15+00	x	
4	Vị trí CHXD đầu nối mới		Km20+00-Km21+00	x	
5		Vị trí CHXD đầu nối mới	Km26+00-Km27+00	x	
6	Vị trí CHXD đầu nối mới		Km31+00-Km32+00	x	
<b>III. Đường vành đai kinh tế T3 kéo dài.</b>					
1	Vị trí CHXD đầu nối mới		Km0+500-Km1+500	x	
2		Vị trí CHXD đầu nối mới	Km5+00-Km6+00	x	
3	Vị trí CHXD đầu nối mới		Km14+00-Km15+00	x	
4		Vị trí CHXD đầu nối mới	Km19+00-Km20+00	x	
<b>IV. Đường ĐT.499</b>					
1		Vị trí CHXD mới	Km2+200	x	
2	Vị trí CHXD đầu nối mới		Km8+00-Km9+00	x	
3		Vị trí CHXD đầu nối mới	Km15+00-Km16+00	x	

<b>V. Đường bộ mới Phù Lý - Mỹ Lộc</b>				
1	Vị trí CHXD mới		Km3+680	x
2		Vị trí CHXD mới	Km3+800	x
3	Vị trí CHXD mới		Km9+00-Km10+00	x
4		Vị trí CHXD mới	Km15+800-Km16+500	x
<b>VI. Đường Lê Chân (nhánh I)</b>				
1	Vị trí CHXD đầu nối mới		Km0+500-Km1+500	x
<b>VII. Đường N1(Vành đai Tp Phù Lý nối với đường cao tốc Cầu Giẽ-Ning Bình)</b>				
1	Vị trí CHXD đầu nối mới		Km0+500-Km1+500	x
2		Vị trí CHXD đầu nối mới	Km2+00-Km2+500	x
<b>VIII. Đường khu di tích LSVH tâm linh đền Trần Thương</b>				
1		Vị trí CHXD đầu nối mới	Km0+600-Km1+600	x
2	Vị trí CHXD đầu nối mới		Km5+500-Km6+500	x
3		Vị trí CHXD đầu nối mới	Km10+500-Km11+500	x
4	Vị trí CHXD đầu nối mới		Km13+800-Km14+800	x
<b>IX. Đường Lê Công Thanh (giai đoạn 3).</b>				
1	Vị trí CHXD đầu nối mới		Km0+00 - Km1+00	x
2		Vị trí CHXD đầu nối mới	Km1+00 - Km2+00	x
3	Vị trí CHXD đầu nối mới		Km3+500 - Km4+500	x
4		Vị trí CHXD đầu nối mới	Km4+500 - Km5+500	x
5	Vị trí CHXD đầu nối mới		Km6+500 - Km7+500	x
<b>X. Đường 68m (D4-N7)</b>				
1	Vị trí CHXD đầu nối mới		Km0+00 - Km1+00	x
2		Vị trí CHXD đầu nối mới	Km1+00 - Km2+00	x
3	Vị trí CHXD đầu nối mới		Km2+500 - Km3+500	x
4		Vị trí CHXD đầu nối mới	Km3+500 - Km4+500	x